

ИНДИВИДУАЛЬНЫЙ ПРЕДПРИНИМАТЕЛЬ СЕДЫХ ОЛЬГА АЛЕКСАНДРОВНА  
АРХИТЕКТОР-ГРАДОСТРОИТЕЛЬ  
ПЛАНИРОВКА ТЕРРИТОРИЙ  
ПРОЕКТИРОВАНИЕ ГОРОДСКОЙ СРЕДЫ  
РАЗРАБОТКА ГРАДОСТРОИТЕЛЬНЫХ ПОТЕНЦИАЛОВ ТЕРРИТОРИЙ

---

*Заказчик: Департамент архитектуры, строительства и земельных отношений  
Администрации города Кургана  
Муниципальный контракт № 6 от 05.02.2020 г.*

***ДОКУМЕНТАЦИЯ ПО ПЛАНИРОВКЕ ТЕРРИТОРИИ  
ЛИНЕЙНОГО ОБЪЕКТА***

**ДОКУМЕНТАЦИЯ ПО ПЛАНИРОВКЕ ТЕРРИТОРИИ ДЛЯ  
РАЗМЕЩЕНИЯ ЛИНЕЙНЫХ ОБЪЕКТОВ:  
«СТРОИТЕЛЬСТВО АВТОМОБИЛЬНОЙ ДОРОГИ ПО  
ПЕРВОМАЙСКОМУ ПРОСПЕКТУ (ОТ УЛ. ВИТЕБСКОГО ДО  
УЛ. ФАРАФОНОВА) В ГОРОДЕ КУРГАНЕ»**

**Проект межевания территории  
Раздел 5. Основная часть проекта межевания территории,  
подлежащая утверждению**

**20-03-ПМТ-ОЧМ**

*Заказчик: Департамент архитектуры, строительства и земельных отношений  
Администрации города Кургана  
Муниципальный контракт № 6 от 05.02.2020 г.*

**ДОКУМЕНТАЦИЯ ПО ПЛАНИРОВКЕ ТЕРРИТОРИИ  
ЛИНЕЙНОГО ОБЪЕКТА**

**ДОКУМЕНТАЦИЯ ПО ПЛАНИРОВКЕ ТЕРРИТОРИИ ДЛЯ  
РАЗМЕЩЕНИЯ ЛИНЕЙНЫХ ОБЪЕКТОВ:  
«СТРОИТЕЛЬСТВО АВТОМОБИЛЬНОЙ ДОРОГИ ПО  
ПЕРВОМАЙСКОМУ ПРОСПЕКТУ (ОТ УЛ. ВИТЕБСКОГО ДО  
УЛ. ФАРАФОНОВА) В ГОРОДЕ КУРГАНЕ»**

**Проект межевания территории  
Раздел 5. Основная часть проекта межевания территории,  
подлежащая утверждению**

**20-03-ПМТ-ОЧМ**

Индивидуальный предприниматель



Седых О.А.

## Содержание

|   |    |
|---|----|
| Введение.....   | 7  |
| Раздел 1. Сведения о границах территории, в отношении которой разрабатывается проект межевания территории.....  | 10 |
| Раздел 2. Перечень и сведения о площади образуемых земельных участков, которые будут отнесены к территориям общего пользования или имуществу общего пользования ..... | 11 |
| Графические материалы .....   | 13 |

## Состав документации по планировке территории

| Номер раздела | Обозначение           | Наименование   | Примечание           |
|---------------|-----------------------|--|----------------------|
|               |                       | <b><u>Проект планировки территории</u></b>   |                      |
|               |                       | <b>Основная часть проекта планировки территории, подлежащая утверждению</b>  |                      |
| <b>1</b>      |                       | <b><i>Графическая часть</i></b>  |                      |
|               | 20-03-ППТ-ОЧП-Ч1      | Чертеж 1. Чертеж красных линий   | М 1:1000<br>3 листа  |
|               | 20-03-ППТ-ОЧП-Ч2      | Чертеж 2. Чертеж границ зон планируемого размещения линейных объектов  | М 1:1000<br>3 листа  |
| <b>2</b>      |                       | <b><i>Положение о размещении линейных объектов</i></b>   |                      |
|               | 20-03-ППТ-ОЧП Книга 1 | Книга 1. Положение о размещении линейных объектов  | 16 стр.              |
|               |                       | <b>Материалы по обоснованию проекта планировки территории</b>  |                      |
| <b>3</b>      |                       | <b><i>Графическая часть</i></b>  |                      |
|               | 20-03-ППТ-ОМ-1        | Схема 1. Схема расположения элементов планировочной структуры (территорий, занятых линейными объектами и (или) предназначенных для размещения линейных объектов)   | М 1:10 000<br>1 лист |
|               | 20-03-ППТ-ОМ-2        | Схема 2. Схема использования территории в период подготовки проекта планировки территории  | М 1:1000<br>3 листа  |
|               | 20-03-ППТ-ОМ-3        | Схема 3. Схема организации улично-дорожной сети и движения транспорта  | М 1:1000<br>3 листа  |
|               | 20-03-ППТ-ОМ-4        | Схема 4. Схема вертикальной планировки территории, инженерной подготовки и инженерной защиты территории  | М 1:1000<br>3 листа  |
|               | 20-03-ППТ-ОМ-5        | Схема 5. Схема границ зон с особыми условиями использования территорий совмещенная со схемой объектов культурного наследия, схемой границ территорий, подверженных риску возникновения чрезвычайных ситуаций природного и техногенного характера | М 1:1000<br>3 листа  |
|               | 20-03-ППТ-ОМ-6        | Схема 6. Схема конструктивных и планировочных решений  | М 1:1000<br>3 листа  |
| <b>4</b>      |                       | <b><i>Пояснительная записка</i></b>  |                      |
|               | 20-03-ППТ-ОМ Книга 2  | Книга 2. Материалы по обоснованию проекта планировки территории. Пояснительная записка   | 18 стр.              |



| Номер раздела | Обозначение              | Наименование  | Примечание          |
|---------------|--------------------------|---|---------------------|
|               |                          | <b><u>Проект межевания территории</u></b>   |                     |
| 5             |                          | <b>Основная часть проекта межевания территории, подлежащая утверждению</b>  |                     |
|               | 20-03-ПМТ-ОЧМ<br>Книга 1 | Книга 1. Перечень и сведения об образуемых земельных участках   | 13 стр.             |
|               | 20-03-ПМТ-ОЧМ-Ч1         | Чертеж 1. Чертеж межевания территории   | М 1:1000<br>3 листа |
| 6             |                          | <b>Материалы по обоснованию проекта межевания территории</b>  |                     |
|               | 20-03-ПМТ-ОМ-1           | Схема 1. Чертеж, на котором отображается местоположение существующих объектов капитального строительства, границы существующих земельных участков, а также границы зон с особыми условиями использования территории, особо охраняемых природных территорий и территорий объектов культурного наследия | М 1:1000<br>3 листа |
| 7             |                          | <b><u>Состав сдаваемых материалов</u></b>   |                     |
|               | 20-03-ППТ-ПМТ            | Диск 1. Материалы проекта – комплект графических материалов в формате *jpeg и *pdf, текстовых материалов в формате *pdf и *doc.<br>Комплект графических материалов (электронные слои) в электронном виде в формате mid/mif, dwg<br>Система координат – местная для города Кургана                     | 1 диск              |

Проект выполнен в соответствии с действующими нормами, правилами и стандартами

Индивидуальный предприниматель,  
руководитель проектов, архитектор-градостроитель

 О.А. Седых

### Состав авторского коллектива

|   |  |
|---|--|
| <b>Архитектурно-планировочные решения</b> |  |
| Руководитель проекта                      | О.А. Седых    |
| <b>Нормоконтроль</b>                      |  |
| Главный архитектор проектов               | М.В. Горячая  |

## Введение

Выполнение работ по разработке документации по планировке территории для размещения линейных объектов: «Строительство автомобильной дороги по Первомайскому проспекту (от ул. Витебского до ул. Фарафонова) в городе Кургане» выполнена в соответствии Техническим заданием (Приложение № 1 к Муниципальному контракту № 6 от 05.02.2020 г.).

Основанием для разработки документации по планировке территории является:

- Постановление Администрации города Кургана от 29.01.2020г. № 422 «О подготовке документации по планировке территории для размещения линейного объекта «Автомобильная дорога по Первомайскому проспекту (от ул. Витебского до ул. Фарафонова) в городе Кургане».

Документация по планировке территории для размещения линейных объектов: «Строительство автомобильной дороги по Первомайскому проспекту (от ул. Витебского до ул. Фарафонова) в городе Кургане» выполнена в целях обеспечения устойчивого развития территорий, в том числе выделения элементов планировочной структуры, установления границ земельных участков, установления границ зон планируемого размещения объектов капитального строительства. Проектом запланировано строительство линейных объектов с последующим изъятием земельных участков для государственных или муниципальных нужд в связи с размещением объекта капитального строительства местного значения, а также установление, изменение или отмена красных линий.

Графическая часть документации по планировке территории осуществлена в соответствии с системой координат для ведения Единого государственного реестра недвижимости, а также с использованием топографического плана в растровом формате, предоставленного Заказчиком в составе исходных данных для подготовки документации по планировке территории.

Подготовка документации по планировке территории осуществлена в отношении улицы районного значения Первомайский проспект в городе Кургане в границах муниципального образования «Город Курган» Курганской области.

Проектные решения, касающиеся планировочного и транспортного развития территории, выполнены с учетом следующих документов:

– Решение Курганской городской Думы от 15 июня 2011 года № 148 «Об утверждении местных нормативов градостроительного проектирования муниципального образования города Кургана»;

– Решение Курганской городской Думы от 20 октября 2010 года № 215 «Об утверждении Генерального плана муниципального образования города Кургана» (с изменениями от 30 мая 2017 года в соответствии с Решением Курганской городской Думы № 91);

– Решение Курганской городской Думы N 203 от 12 декабря 2018 года «Об утверждении Правил землепользования и застройки города Кургана» (с изменениями от 30 мая 2017 года в соответствии с Решением Курганской городской Думы № 92);

– Программа комплексного развития транспортной инфраструктуры города Кургана на период до 2028 года (утв. Решением Курганской городской Думы № 114 от 28 июня 2017 года);

Проект разработан в соответствии со следующими нормативно-правовыми актами (с текущими изменениями и дополнениями на дату проектирования):

– Градостроительный кодекс Российской Федерации (с изменениями на 2 августа 2019 года) (редакция, действующая с 13 августа 2019 года);

– Земельный кодекс Российской Федерации (с изменениями на 2 августа 2019 года);

– Постановление Правительства Российской Федерации от 12 мая 2017 года № 564 «Об утверждении Положения о составе и содержании проектов планировки территории, предусматривающих размещение одного или нескольких линейных объектов» (с изменениями на 6 июля 2019 года);

– Приказ Министерства строительства и жилищно-коммунального хозяйства Российской Федерации от 25 апреля 2017 г. №740/пр «Об установлении случаев подготовки и требований к подготовке входящей в состав материалов по обоснованию проекта планировки территории схемы вертикальной планировки, инженерной подготовки и инженерной защиты территории»;

– Приказ Министерства строительства и жилищно-коммунального хозяйства Российской Федерации от 25 апреля 2017 года №742/пр «О Порядке установления и отображения красных линий, обозначающих границы территорий, занятых линейными объектами и (или) предназначенных для размещения линейных объектов»

– СП 42.13330.2011 (Актуализированная редакция СНиП 2.07.01-89\*) «Градостроительство. Планировка и застройка городских и сельских поселений»;

– Федеральный закон от 24.07.2007г. №221-ФЗ «О государственном кадастре недвижимости» (Редакция от 02.08.2019);



- Приложение. Классификатор видов разрешенного использования земельных участков» к Приказу Минэкономразвития России от 01.09.2014 N 540 "Об утверждении классификатора видов разрешенного использования земельных участков" (Зарегистрировано в Минюсте России 08.09.2014 N 33995);
- СП 32.13330.2012 Канализация. Наружные сети и сооружения. Актуализированная редакция СНиП 2.04.03-85 (с Изменениями N 1, 2);
- Постановление Главного государственного санитарного врача РФ №74 в ред. от 25 апреля 2014 г. «СанПиН 2.2.1/2.1.1.1200-03 Санитарно-защитные зоны и санитарная классификация предприятий, сооружений и иных объектов»;
- иные нормативно-правовые и нормативно-технические документы в сфере градостроительного проектирования и инженерных изысканий.

## **Раздел 1. Сведения о границах территории, в отношении которой разрабатывается проект межевания территории**

Подготовка проекта межевания территории осуществляется применительно к территории улице районного значения – Первомайский проспект. В административно отношении территория расположена в границах города Курган, в Заозерном районе. Полоса отвода рассматриваемых улиц попадает в несколько кадастровых кварталов: 45:25:020404, 45:25:020403, 45:25:020409, 45:25:020408. В границах планируемого размещения улично-дорожной сети расположены земельные участки кадастрового квартала 45:25:000000, которые предназначены для объектов коммунальной инфраструктуры (сети инженерных коммуникаций).

Территория, применительно к которой осуществляется межевание, относится к землям населенных пунктов. Площадь в границах проекта межевания для Первомайского проспекта составляет 6,5606 га.

### **Перечень координат характерных точек границ межевания территории для Первомайского проспекта**

| <b>№ точки</b> | <b>Координата X</b> | <b>Координата Y</b> | <b>№ точки</b> | <b>Координата X</b> | <b>Координата Y</b> |
|----------------|---------------------|---------------------|----------------|---------------------|---------------------|
| 1              | -3841.6900          | 2675.2600           | 30             | -4075.3800          | 3239.7900           |
| 2              | -3822.4300          | 2639.2000           | 31             | -4075.0005          | 3240.0009           |
| 3              | -3809.0823          | 2646.1151           | 32             | -4108.2200          | 3300.7700           |
| 4              | -3806.5600          | 2641.4100           | 33             | -4185.3600          | 3445.8500           |
| 5              | -3767.0351          | 2662.8176           | 34             | -4224.6400          | 3519.3600           |
| 6              | -3768.9244          | 2666.3530           | 35             | -4229.3600          | 3528.1900           |
| 7              | -3764.3748          | 2668.8174           | 36             | -4236.0200          | 3540.6600           |
| 8              | -3764.5679          | 2669.1825           | 37             | -4237.7000          | 3543.7900           |
| 9              | -3765.0000          | 2670.0000           | 38             | -4238.6400          | 3545.5500           |
| 10             | -3797.5800          | 2731.6300           | 39             | -4259.5900          | 3584.7700           |
| 11             | -3802.4600          | 2729.1100           | 40             | -4310.7367          | 3557.4228           |
| 12             | -3807.4900          | 2738.5300           | 41             | -4312.5000          | 3556.4800           |
| 13             | -3802.5600          | 2741.0600           | 42             | -4290.6053          | 3515.4925           |
| 14             | -3837.9600          | 2808.0300           | 43             | -4285.6200          | 3506.1600           |
| 15             | -3855.6000          | 2839.9200           | 44             | -4230.7726          | 3403.4986           |
| 16             | -3858.3400          | 2849.9800           | 45             | -4176.7700          | 3302.4700           |
| 17             | -3914.8300          | 2955.5100           | 46             | -4171.1200          | 3291.8900           |
| 18             | -3921.2600          | 2951.4700           | 47             | -4139.2300          | 3232.1400           |
| 19             | -3949.3300          | 3003.9900           | 48             | -4095.2200          | 3149.7600           |
| 20             | -3948.0000          | 3005.0000           | 49             | -4090.9158          | 3141.7045           |
| 21             | -3996.8800          | 3097.8700           | 50             | -4090.2248          | 3140.4113           |
| 22             | -3999.1100          | 3102.3300           | 51             | -4088.3398          | 3136.8834           |
| 23             | -4001.1900          | 3101.0700           | 52             | -4087.3970          | 3135.1189           |
| 24             | -4004.6100          | 3107.4800           | 53             | -4057.3411          | 3078.8683           |
| 25             | -4017.9727          | 3132.5147           | 54             | -4061.7300          | 3076.7000           |
| 26             | -4042.1500          | 3177.7700           | 55             | -3996.0200          | 2952.0405           |
| 27             | -4049.8800          | 3191.6100           | 56             | -3991.7500          | 2944.1500           |
| 28             | -4051.0700          | 3193.8600           | 57             | -3986.9600          | 2947.1300           |
| 29             | -4052.0100          | 3195.6300           | 58             | -3843.6100          | 2678.8400           |

## **Раздел 2. Перечень и сведения о площади образуемых земельных участков, которые будут отнесены к территориям общего пользования или имуществу общего пользования**

Проект межевания выполнен в отношении улиц районного значения – Первомайский проспект. Общая протяженность Первомайского проспекта составляет 1 км 40 м.

**Проектом межевания предусматривается 2 этапа межевания территории.**

### ***Первый этап межевания территории***

Проектом предусматривается образование земельного участка для размещения Первомайского проспекта – ЗУ1. Участок образуется из неразграниченных земель, находящихся в собственности муниципального образования. Площадь участка составит 57646,77 м<sup>2</sup>.

Проектом предусматривается образование земельного участка для размещения Первомайского проспекта – ЗУ2. Участок образуется из земельного участка с к.н. 45:25:020404:44. Способ образования – раздел. Площадь участка составит 2271,91 м<sup>2</sup>.

### ***Второй этап межевания территории***

Проектом предусматривается образование земельного участка для размещения Первомайского проспекта – ЗУ3. Способ образования – объединение земельных участков ЗУ1, ЗУ2 и земельных участков с к.н. 45:25:020409:41, 45:25:020408:34, 45:25:020409:71. Площадь участка составит 64793,53 м<sup>2</sup>.

Образование земельных участков, предназначенных для размещения линейного объекта в целях строительства улично-дорожной сети и включающих элементы благоустройства сформированы с учетом:

- зоны планируемого размещения линейного объекта;
- существующих земельных участков, границы которых зарегистрированы в Едином государственном реестре недвижимости;
- красных линий;

Перечень и сведения о площади образуемых земельных участков, предназначенных для размещения линейного объекта капитального строительства, которые будут отнесены к территориям общего пользования или имуществу общего пользования, в том числе в отношении которых предполагаются резервирование и (или) изъятие для муниципальных нужд, приведены в Таблице 1 «Ведомость образуемых земельных участков».

Линии отступа от красных линий в целях определения мест допустимого размещения зданий, строений, сооружений совпадают с красными линиями, в соответствии с проектом планировки территории.

## Ведомость образуемых земельных участков

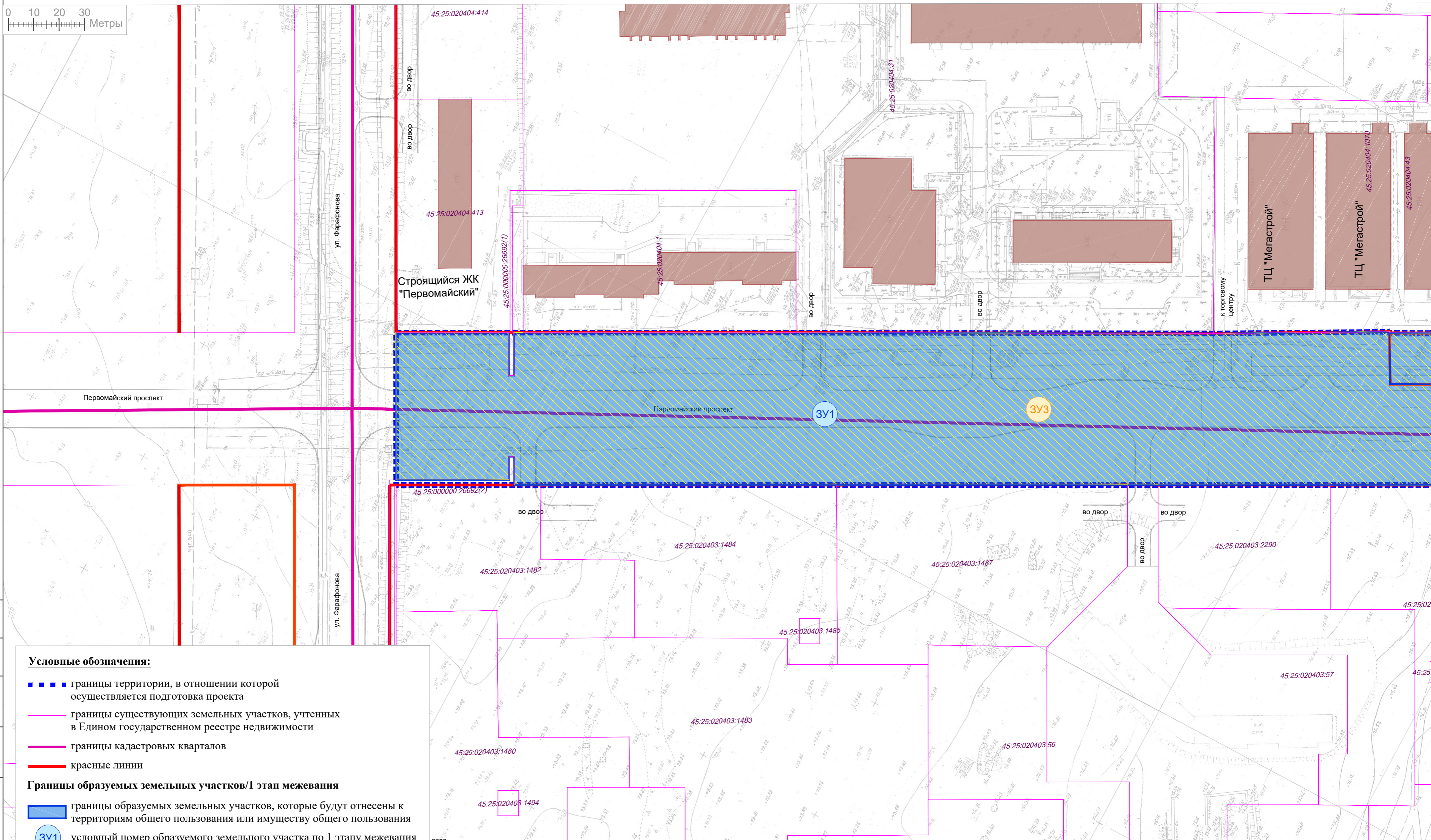
| Условный номер образуемого земельного участка | Наименование вида разрешенного использования (код) | Описание вида разрешенного использования образуемых земельных участков   | Площадь образуемого земельного участка, кв.м | Способ образования   |
|---|--|--|--|--|
| <b>Этап 1</b>                                 |  |  |  |  |
| ЗУ1   | Улично-дорожная сеть (12.0.1)                      | Размещение объектов улично-дорожной сети: автомобильных дорог, трамвайных путей и пешеходных тротуаров в границах населенных пунктов, пешеходных переходов, бульваров, площадей, проездов, велодорожек и объектов велотранспортной и инженерной инфраструктуры; размещение придорожных стоянок (парковок) транспортных средств в границах городских улиц и дорог, за исключением предусмотренных видами разрешенного использования с кодами 2.7.1, 4.9, 7.2.3, а также некапитальных сооружений, предназначенных для охраны транспортных средств | 57646,77                                     | Образование из земельного участка, находящегося в государственной или муниципальной собственности для строительства, реконструкции линейных объектов федерального, регионального или местного значения |
| ЗУ2   | Улично-дорожная сеть (12.0.1)                      | Размещение объектов улично-дорожной сети: автомобильных дорог, трамвайных путей и пешеходных тротуаров в границах населенных пунктов, пешеходных переходов, бульваров, площадей, проездов, велодорожек и объектов велотранспортной и инженерной инфраструктуры; размещение придорожных стоянок (парковок) транспортных средств в границах городских улиц и дорог, за исключением предусмотренных видами разрешенного использования с кодами 2.7.1, 4.9, 7.2.3, а также некапитальных сооружений, предназначенных для охраны транспортных средств | 2271,91                                      | Раздел   |
| <b>Этап 2</b>                                 |  |  |  |  |
| ЗУ3   | Улично-дорожная сеть (12.0.1)                      | Размещение объектов улично-дорожной сети: автомобильных дорог, трамвайных путей и пешеходных тротуаров в границах населенных пунктов, пешеходных переходов, бульваров, площадей, проездов, велодорожек и объектов велотранспортной и инженерной инфраструктуры; размещение придорожных стоянок (парковок) транспортных средств в границах городских улиц и дорог, за исключением предусмотренных видами разрешенного использования с кодами 2.7.1, 4.9, 7.2.3, а также некапитальных сооружений, предназначенных для охраны транспортных средств | 64793,53                                     | Объединение  |

## **Графические материалы**

S

# Разработка документации по планировке территории для размещения линейных объектов: "Строительство автомобильной дороги по Первомайскому проспекту (от ул. Витебскоо до ул. Фарафонова) в городе Кургане"

Чертеж межевания территории, М 1:1000



### Условные обозначения:

- ■ ■ границы территории, в отношении которой осуществляется подготовка проекта
- границы существующих земельных участков, учтенных в Едином государственном реестре недвижимости
- границы кадастровых кварталов
- красные линии

### Границы образуемых земельных участков/1 этап межевания

- границы образуемых земельных участков, которые будут отнесены к территориям общего пользования или имуществу общего пользования
- 3У1 условный номер образуемого земельного участка по 1 этапу межевания

### Границы образуемых земельных участков/2 этап межевания

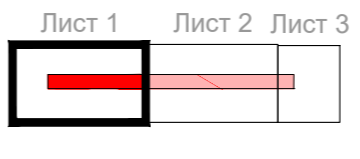
- границы образуемых земельных участков, которые будут отнесены к территориям общего пользования или имуществу общего пользования
- 3У3 условный номер образуемого земельного участка по 2 этапу межевания

### Границы изменяемых земельных участков:

- границы земельных участков
- 45:25:000000:26692 условный номер изменяемого земельного участка

Примечание: Линии отступа от красных линий проектом межевания не устанавливаются. Границы публичных сервитутов ранее не установлены.

### Схема компоновки листов



СОГЛАСОВАНО

ВЗМ. ИНВ. N

ПОДПИСЬ И ДАТА

ИНВ. N ПОДЛ.

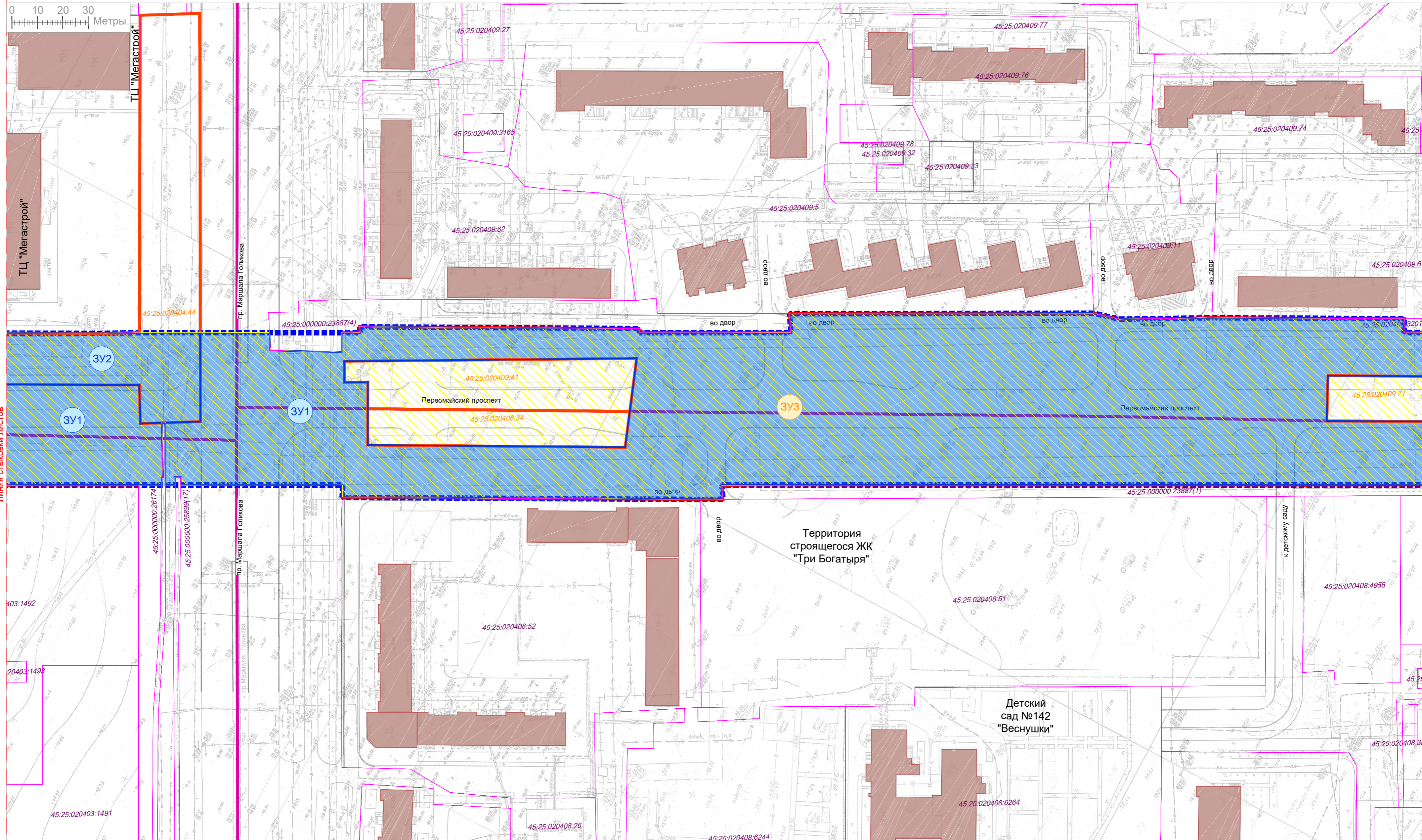
ЛИНИЯ СТЫКОВКИ ЛИСТОВ

|   |              |      |        |       |      |   |        |      |        |
|---|--------------|------|--------|-------|------|---|--------|------|--------|
| Муниципальный контракт № 6 от 05.02.2020 г. |              |      |        |       |      | 20-03-ПМТ-ОЧМ-Ч1  |        |      |        |
| ИЗМ.  | КОЛ.УЧ.      | ЛИСТ | N ДОК. | ПОДП. | ДАТА | Разработка документации по планировке территории для размещения линейных объектов: "Строительство автомобильной дороги по Первомайскому проспекту (от ул. Витебского до ул. Фарафонова) в городе Кургане" |        |      |        |
| Разработал                                  | Седых О.А.   |      |        |       |      | Раздел 5 "Проект межевания территории. Основная часть проекта межевания территории, подлежащая утверждению"   | СТАДИЯ | ЛИСТ | ЛИСТОВ |
| Нормоконтроль                               | Горичая М.В. |      |        |       |      |   | ПМТ    | 1    | 3      |
| Чертеж межевания территории, М 1:1000       |              |      |        |       |      | Индивидуальный предприниматель<br>Седых Ольга Александровна   |        |      |        |

S

# Разработка документации по планировке территории для размещения линейных объектов: "Строительство автомобильной дороги по Первомайскому проспекту (от ул. Витебскоо до ул. Фарафонова) в городе Кургане"

Чертеж межевания территории, М 1:1000



ЛИНИЯ СТЫКОВКИ ЛИСТОВ

ЛИНИЯ СТЫКОВКИ ЛИСТОВ

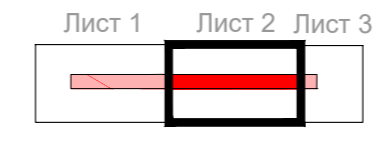
СОГЛАСОВАНО

ВЗМ. ИНВ. N

ПОДПИСЬ И ДАТА

ИНВ. N ПОДЛ.

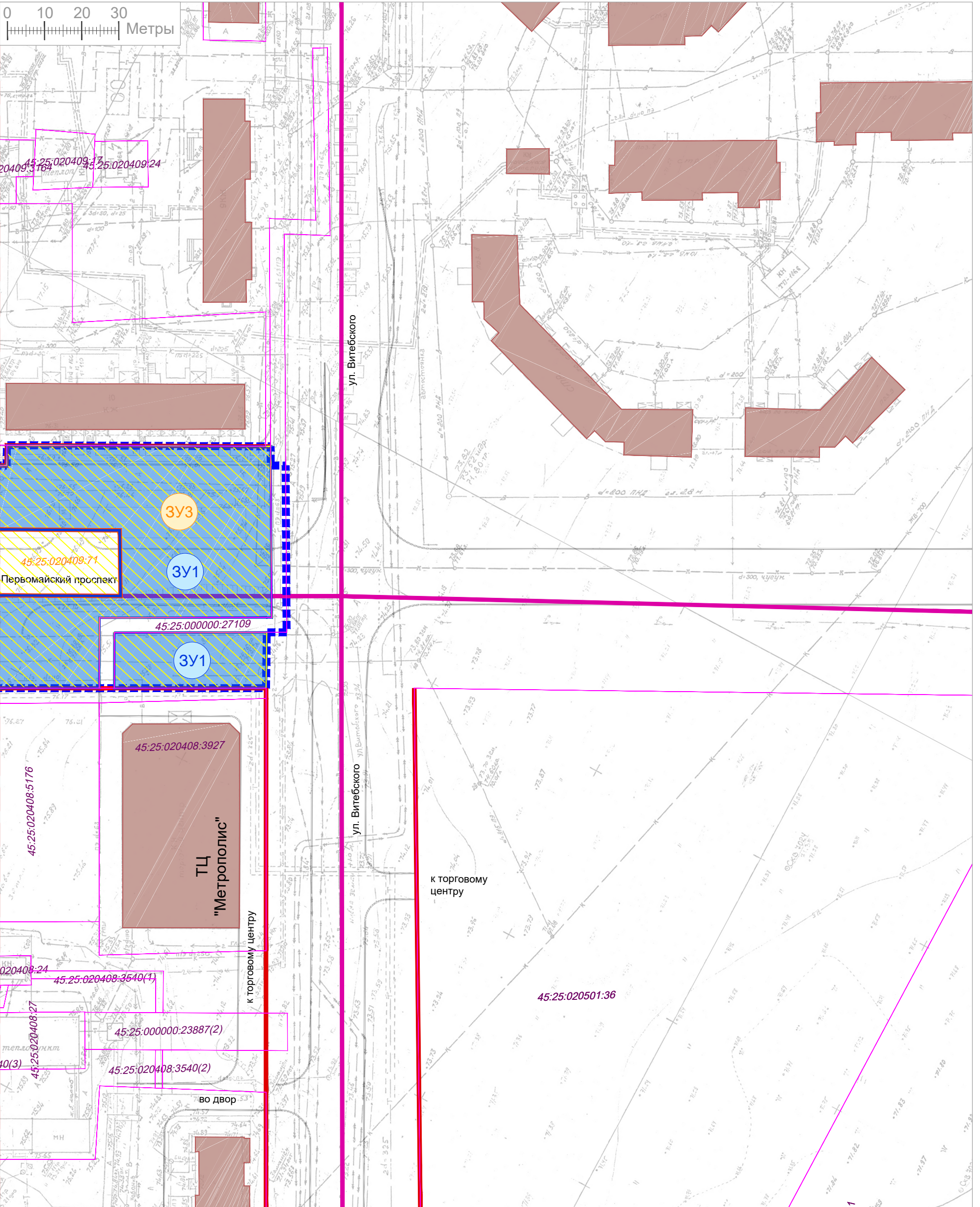
Схема компоновки листов



|               |              |      |        |                    |      |   |   |      |        |
|---------------|--------------|------|--------|--------------------|------|---|---|------|--------|
|               |              |      |        |                    |      | Муниципальный контракт № 6 от 05.02.2020 г.   | 20-03-ПМТ-ОЧМ-Ч1  |      |        |
| ИЗМ.          | КОЛ.УЧ.      | ЛИСТ | N ДОК. | ПОДП.              | ДАТА | Разработка документации по планировке территории для размещения линейных объектов: "Строительство автомобильной дороги по Первомайскому проспекту (от ул. Витебского до ул. Фарафонова) в городе Кургане" |   |      |        |
| Разработал    | Седых О.А.   |      |        | <i>[Signature]</i> |      | Раздел 5 "Проект межевания территории. Основная часть проекта межевания территории, подлежащая утверждению"   | СТАДИЯ  | ЛИСТ | ЛИСТОВ |
| Нормоконтроль | Горичая М.В. |      |        | <i>[Signature]</i> |      |   | ПМТ   | 2    | 3      |
|               |              |      |        |                    |      | Чертеж межевания территории, М 1:1000   | Индивидуальный предприниматель<br>Седых Ольга Александровна |      |        |

**S** Разработка документации по планировке территории для размещения линейных объектов: "Строительство автомобильной дороги по Первомайскому проспекту (от ул. Витебского до ул. Фарафонова) в городе Кургане"

Чертеж межевания территории, М 1:1000



ЛИНИЯ СТЫКОВКИ ЛИСТОВ

СОГЛАСОВАНО

ВЗАМ. ИНВ. N

ПОДПИСЬ И ДАТА

ИНВ. N ПОДЛ.



| ИЗМ.          | КОЛ.УЧ.      | ЛИСТ | N ДОК. | ПОДП.              | ДАТА |
|---------------|--------------|------|--------|--------------------|------|
| Разработал    | Седых О.А.   |      |        | <i>[Signature]</i> |      |
| Нормоконтроль | Горячая М.В. |      |        | <i>[Signature]</i> |      |

Муниципальный контракт № 6 от 05.02.2020 г.

20-03-ПМТ-ОЧМ-Ч1

Разработка документации по планировке территории для размещения линейных объектов: "Строительство автомобильной дороги по Первомайскому проспекту (от ул. Витебского до ул. Фарафонова) в городе Кургане"

Раздел 5 "Проект межевания территории. Основная часть проекта межевания территории, подлежащая утверждению"

| СТАДИЯ | ЛИСТ | ЛИСТОВ |
|--------|------|--------|
| ППТ    | 3    | 3      |

Чертеж межевания территории, М 1:1000

Индивидуальный предприниматель  
Седых Ольга Александровна